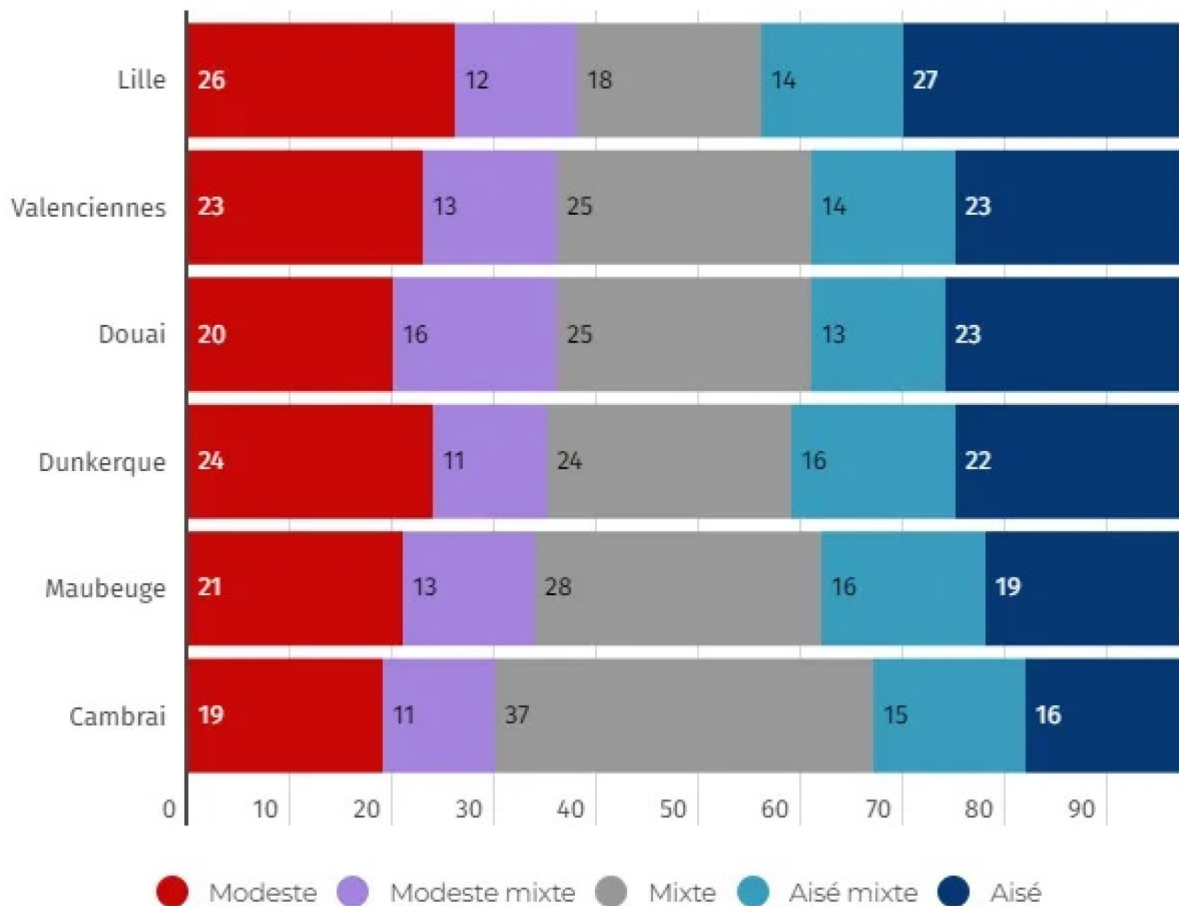


Publication d'une étude sur la ségrégation résidentielle dans les six pôles urbains qui composent le département du Nord.

Répartition de la population selon le niveau de mixité et de revenu au carreau dans les six plus grands pôles urbains du Nord en 2019



Lecture : dans le pôle de Lille, 27 % de la population vit dans un carreau de 200 m de côté où les ménages modestes sont surreprésentés par rapport à l'ensemble du pôle.

(chiffres Insee Hauts-de-France)

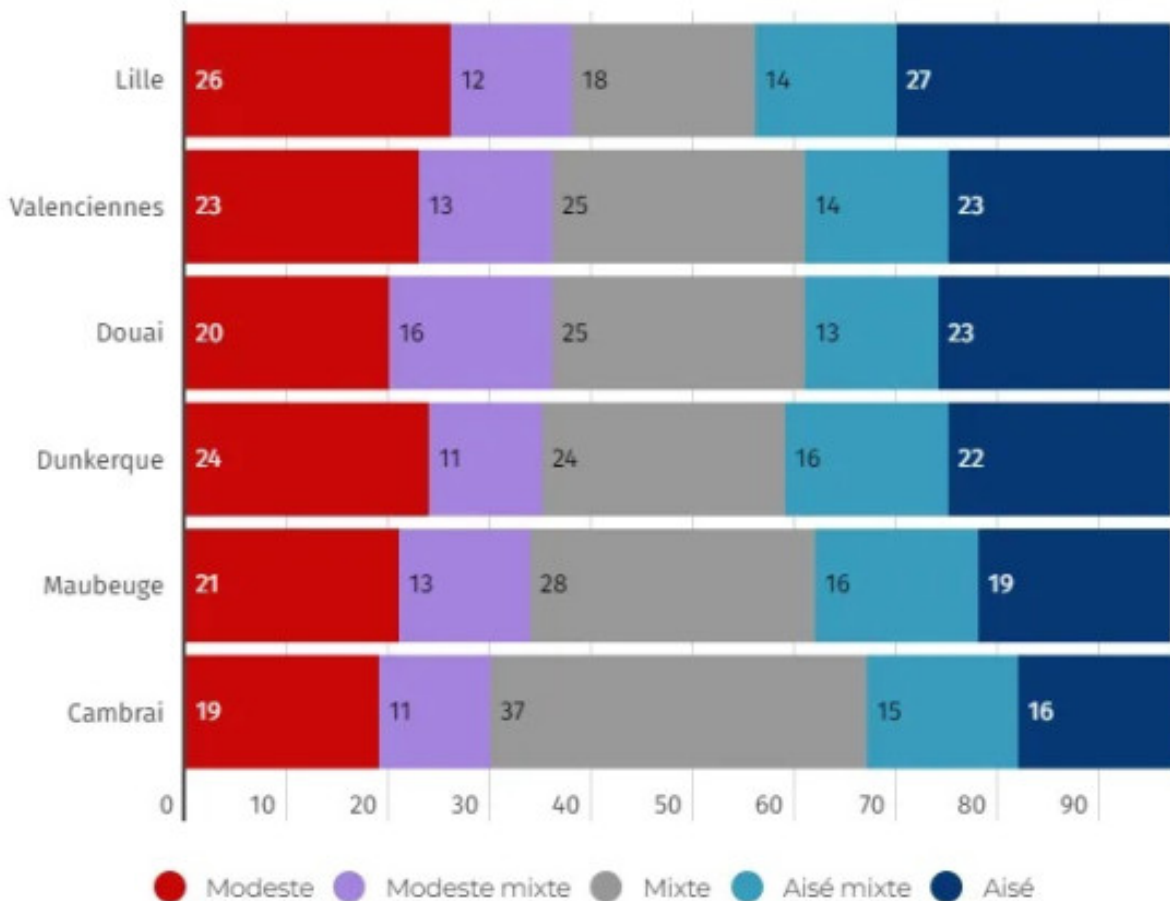
En 2019, 54 % de la population du département du Nord, soit 1,4 million d'habitants, réside dans l'un des six pôles urbains les plus peuplés du Nord (Lille, Dunkerque, Valenciennes, Douai, Maubeuge et Cambrai).

Le [Conseil Départemental](#) [1] et la [Métropole Européenne de Lille](#) [2] ont commandité une étude auprès de l'[INSEE](#) [3] pour dresser un état des lieux de la mixité sociale et résidentielle.

De cette étude ressortent plusieurs points dont le premier est que la métropole lilloise est non seulement le secteur le plus ségrégué du département mais également de France. La forte concentration des ménages très aisés dans certaines communes et celle des ménages pauvres de l'autre sont les subsides de l'histoire économique et urbaine de ce territoire.

De façon générale, l'**absence de mixité sociale** est souvent la conséquence de l'**histoire industrielle** du Nord qui a amené une **typologie de l'habitat** et un **aménagement urbain** particulier. Corons dans le bassin minier ou autres courées en métropole lilloise sont symboliques de cette disparité.

Répartition de la population selon le niveau de mixité et de revenu au carreau dans les six plus grands pôles urbains du Nord en 2019



Lecture : dans le pôle de Lille, 27 % de la population vit dans un carreau de 200 m de côté où les ménages modestes sont surreprésentés par rapport à l'ensemble du pôle.

(chiffres Insee Hauts-de-France)

© Insee Hauts de France

Les différentes crises industrielles qui se sont succédées dans le seconde partie du 20ème siècle ont impacté plus fortement ces quartiers et ont paupérisé ces populations et donc amené cette ségrégation.

PLUS DE RESSOURCES

- France 3 Régions [Une étude de l'Insee révèle les villes bonnes et mauvaises élèves de la mixité sociale dans le Nord](#) [4]
-



HAUTS-DE-FRANCE

Ségrégation résidentielle marquée à Lille, les autres pôles urbains du Nord plus mixtes

Insee Analyses Hauts-de-France • n° 158 • Septembre 2023



L'histoire socio-économique et la structure de l'habitat contribuent à rassembler les populations les plus aisées dans certains territoires et au contraire à concentrer les groupes plus pauvres dans d'autres quartiers. L'ampleur de cette ségrégation résidentielle est très variable d'un pôle urbain à l'autre dans le département du Nord.

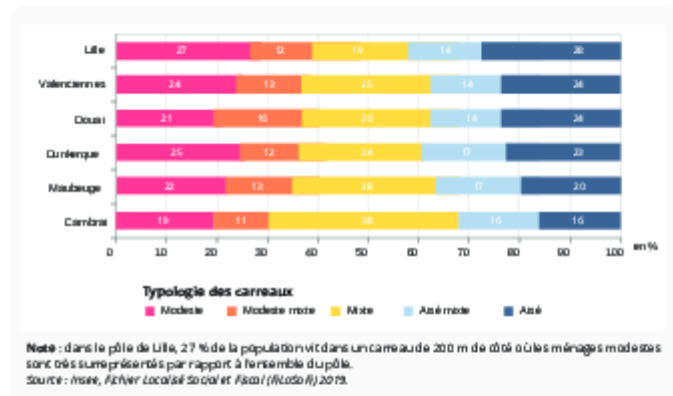
Le pôle de Lille est l'un des plus ségrégués de France. Les ménages les plus aisés résident plutôt dans les communes au nord de Lille et les plus modestes, plus souvent dans des quartiers denses concentrant les difficultés, notamment à Roubaix, Tourcoing et Lille-Sud. Les autres pôles urbains du département sont plus mixtes. Dans les pôles de Douai, Valenciennes et Dunkerque, l'histoire industrielle a conduit à une spécialisation de l'habitat et les ménages aux bas revenus se concentrent souvent dans les anciennes cités minières ou ouvrières où le déclin industriel a paupérisé une large frange de la population. L'apparente mixité du pôle de Maubeuge cache une pauvreté diffuse. Dans le pôle de Cambrai, moins industriel, l'habitat est plus homogène dans la plupart des quartiers, et la mixité sociale très élevée.

Dans de nombreux pôles urbains de France, les plus aisés (les 20 % de ménages aux revenus les plus élevés du pôle) ont tendance à se rassembler au sein des mêmes zones, tandis que les plus modestes (les 20 % aux revenus les plus faibles) résident souvent dans d'autres quartiers. Ce phénomène de ségrégation résidentielle ► encadré s'oppose à la notion plus répandue de mixité sociale.

À l'échelle nationale, la ségrégation n'est pas lapanage des pôles urbains les plus grands, les plus riches ou les plus inégalitaires ► pour en savoir plus. Toutefois, force est de constater que les inégalités de revenu sont en moyenne 1,3 fois plus marquées dans les dix pôles les plus ségrégués que dans les dix les plus mixtes.

L'histoire locale, la structure et le coût de l'habitat, l'emploi, l'offre de transports ou le cadre de vie expliquent en partie la ségrégation résidentielle. En particulier, la concentration de populations pauvres dans certains territoires peut être liée à un habitat dense, qu'il s'agisse de

► 1. Répartition de la population selon le niveau de mixité et de revenu au carreau dans les six plus grands pôles urbains du Nord en 2019



grands ensembles ou de logements ouvriers, plus fréquents dans le Nord. La politique de la ville, qui cible ces poches de pauvreté, définit notamment les contours des **quartiers prioritaires de la ville** (QPV) et le Programme National de Renouveau Urbain (PNRU), potentiellement vecteurs de mixité.

En 2019, 1,4 million d'habitants vivent dans l'un des six pôles urbains les plus peuplés du Nord (Lille, Dunkerque, Valenciennes, Douai, Maubeuge et Cambrai), soit 54 % de la population du département. Ils font face à des réalités sociales diverses en matière d'inégalités, de pauvreté et de mixité sociale ► figure 1.



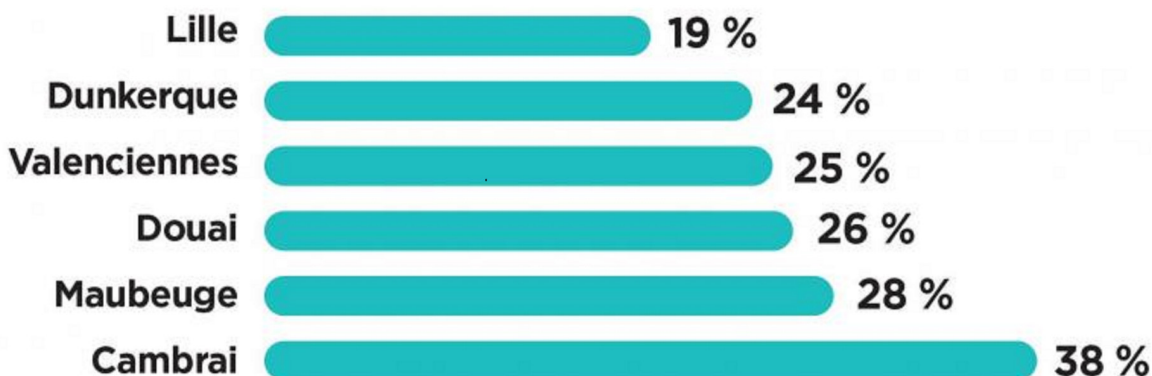
Note INSEE

Poids : 7.22 Mo

[Téléchargement](#) [5] [Favoris +](#) [6]

Part de la population résidant dans un quartier mixte

Un quartier mixte est un quartier dont la variété des revenus reflète celle du pôle dans son ensemble, c'est-à-dire que les populations pauvres ou aisées n'y sont pas surreprésentées.



Part de la population vivant sous le seuil de pauvreté



Source : Insee

Infographie **V&N** J.Ph.DERVAUX

Type d'actualites: [Information régionale](#) [7]
Dates: Vendredi 29 septembre 2023 - 08:30
Thématiques: [Aménagement du territoire](#) [8]
[Discrimination](#) [9]
[Logement / habitat](#) [10]
[Observation](#) [11]
[Evaluation](#) [12]
[Politique de la ville - DSU](#) [13]
[Urbanisme](#) [14]
Territoires : [Département du Nord](#) [15]
Publié le 29 septembre 2023

URL de la source (modifié le 29/09/2023 - 10:00): <https://www.irev.fr/actualites-0/segregation-residentielle-marquee-lille-les-autres-poles-urbains-du-nord-plus-mixtes>

Liens

- [1] <https://lenord.fr/>
- [2] <https://www.lillemetropole.fr/>
- [3] <https://www.insee.fr/fr/accueil>
- [4] <https://france3-regions.francetvinfo.fr/hauts-de-france/nord-0/une-etude-de-l-insee-revele-les-villes-bonnes-et-mauvaises-eleves-de-la-mixite-sociale-2839643.html>
- [5] https://www.irev.fr/sites/default/files/atoms/files/np_ina_158.pdf
- [6] <https://www.irev.fr/javascript%3A%3B>
- [7] <https://www.irev.fr/taxonomy/term/4317>
- [8] <https://www.irev.fr/taxonomy/term/3674>
- [9] <https://www.irev.fr/taxonomy/term/3680>
- [10] <https://www.irev.fr/taxonomy/term/3688>
- [11] <https://www.irev.fr/taxonomy/term/3691>
- [12] <https://www.irev.fr/methodologie/evaluation>
- [13] <https://www.irev.fr/taxonomy/term/3692>
- [14] <https://www.irev.fr/taxonomy/term/3700>

[15] <https://www.irev.fr/region-hauts-de-france/nord-pas-de-calais/departement-du-nord>